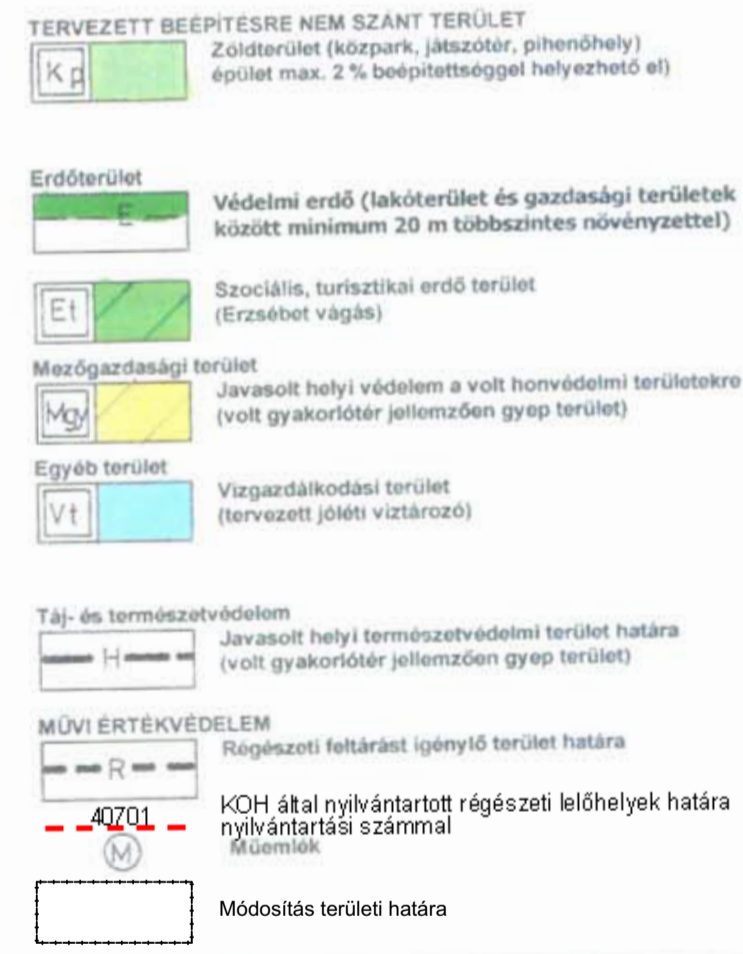
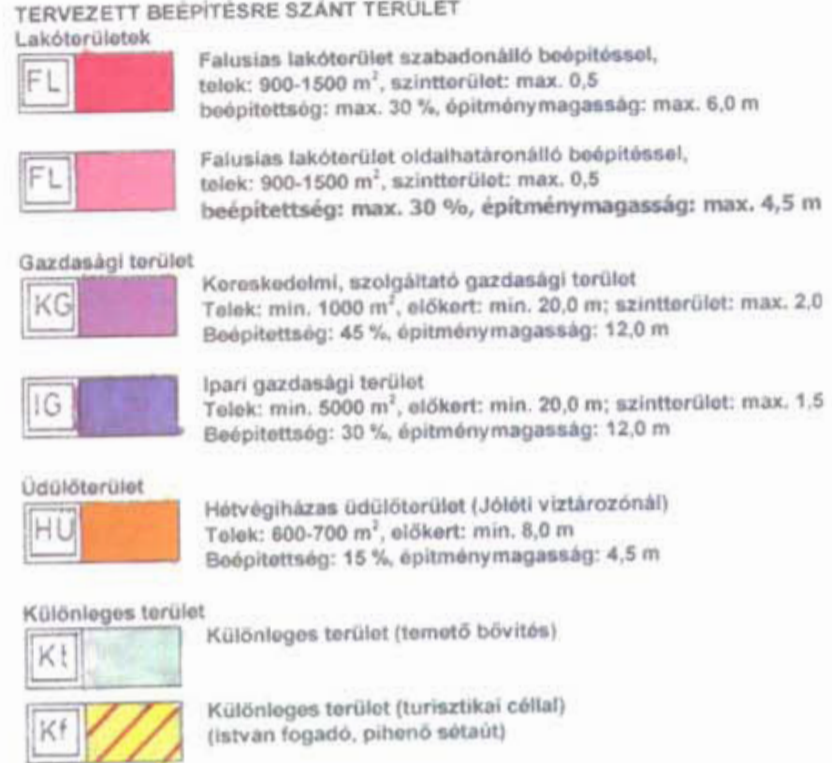
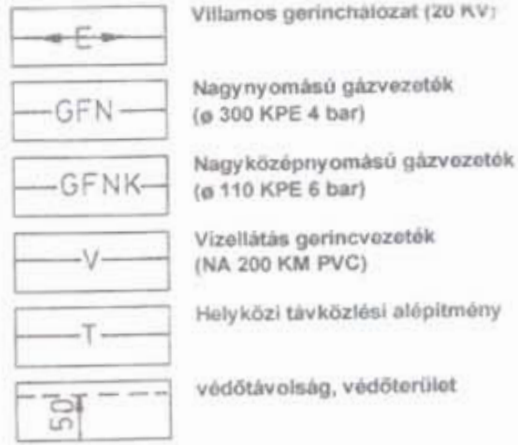
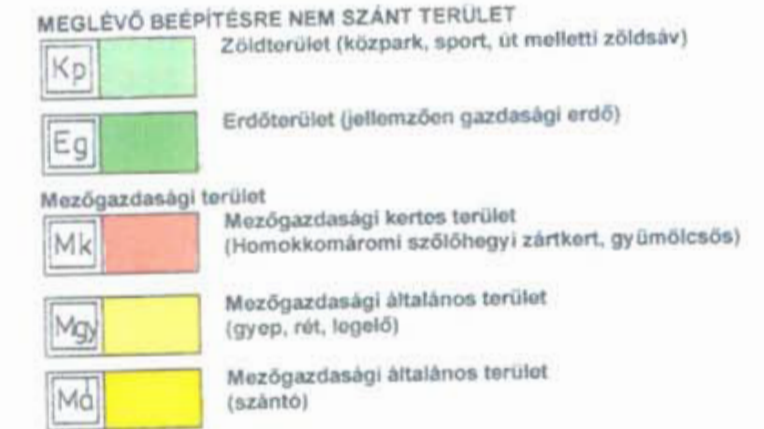
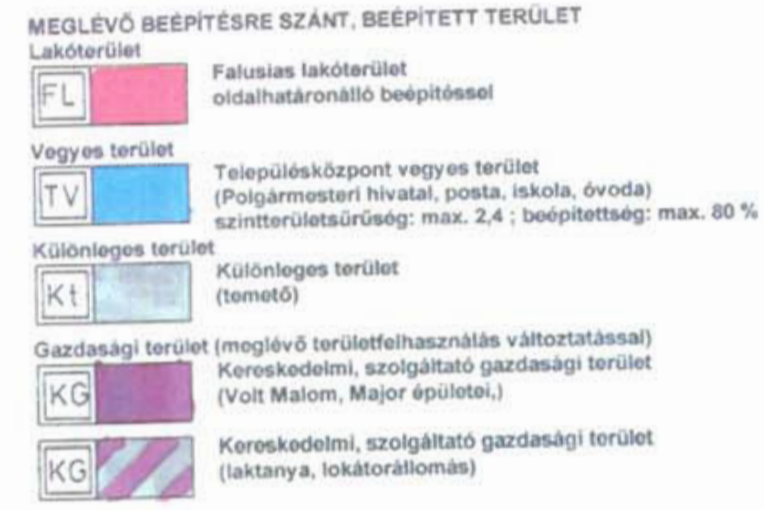
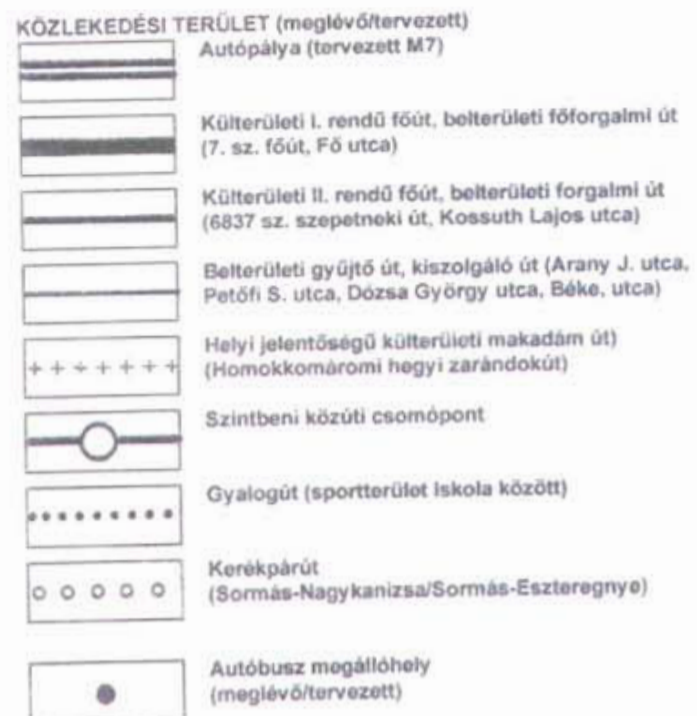
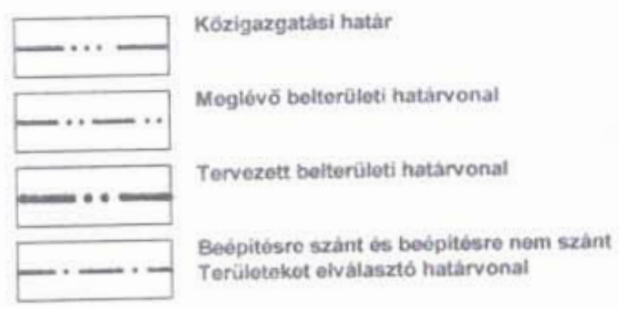


JELMAGYARAZAT



A munka megnevezése: Sormás Község Szerkezeti és Szabályozási Terve	Tervszám: T-3.
A munkarész megnevezése: Településszerkezeti terv	Méretarány: M = 1: 10000
Megbízó: Sormás Község Önkormányzata	Dátum: 2011.10. hó
Tervező: Berczeli Emília vezető településrendező tervező	

Ez a terv a tervező szellemi tulajdona, amely védelmét a 7/1978/febr. 1/MT R. biztosítja.
 A terv készítése során az állami adatok - a földhivatal által záradékosított M=1:4000 méretarányú külterületi térképek - az éretarányos felhasználásával készült.

Sormás Község Önkormányzata Képviselő-testületének 113/A/2012. (VII.12.) számú Módosító határozat /..... (.....) öh melléklete határozatával jóváhagyva.

Nagy József jegyző Póczai Zoltán polgármester